


МКДОУ «Углицкий детский сад «Малышок»

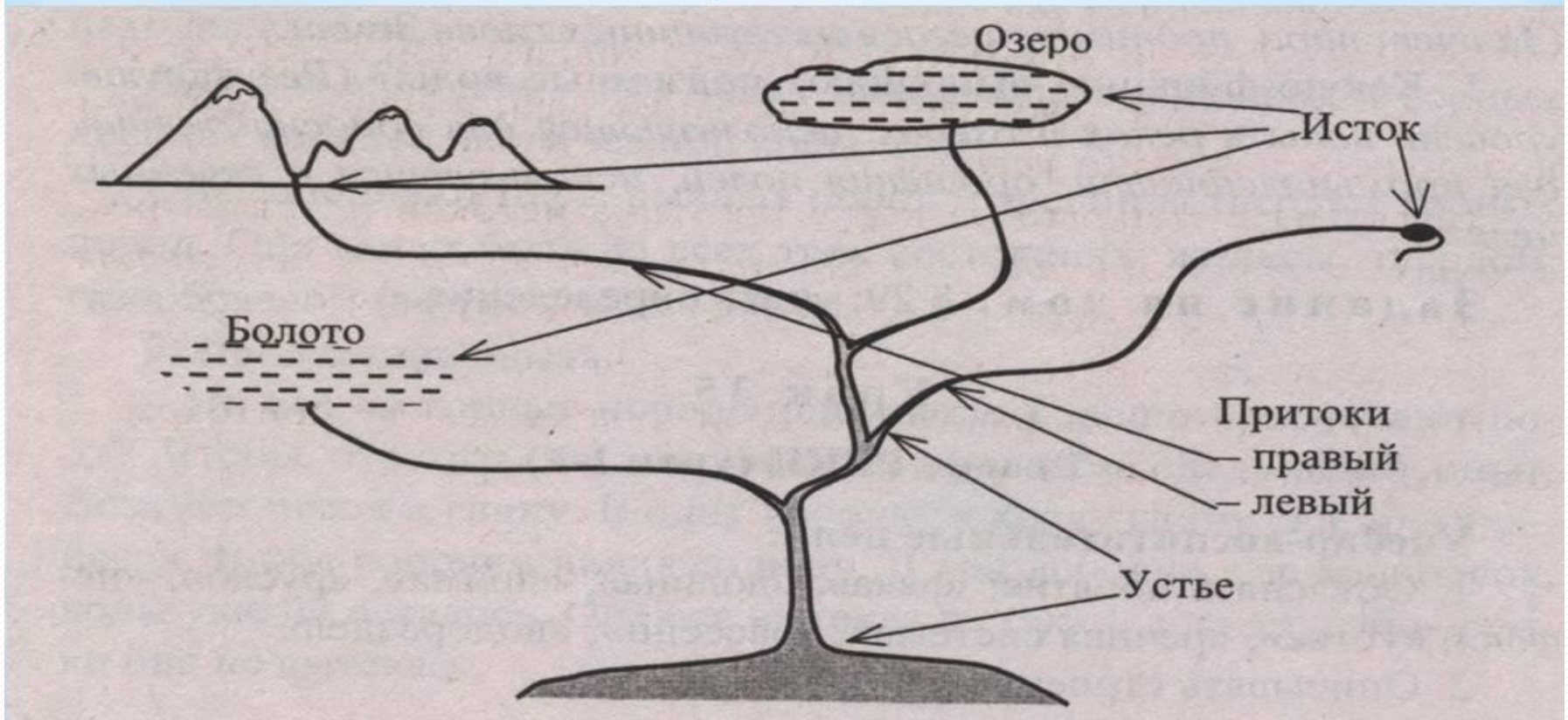


Наша река Черная



Нам нужно узнать...

1. Как называется место, откуда река берёт своё начало?
2. Что может быть истоком реки?..



3. Куда реки впадают?
4. Как называется место, впадения реки?



Мы отправились на
поиски родника...

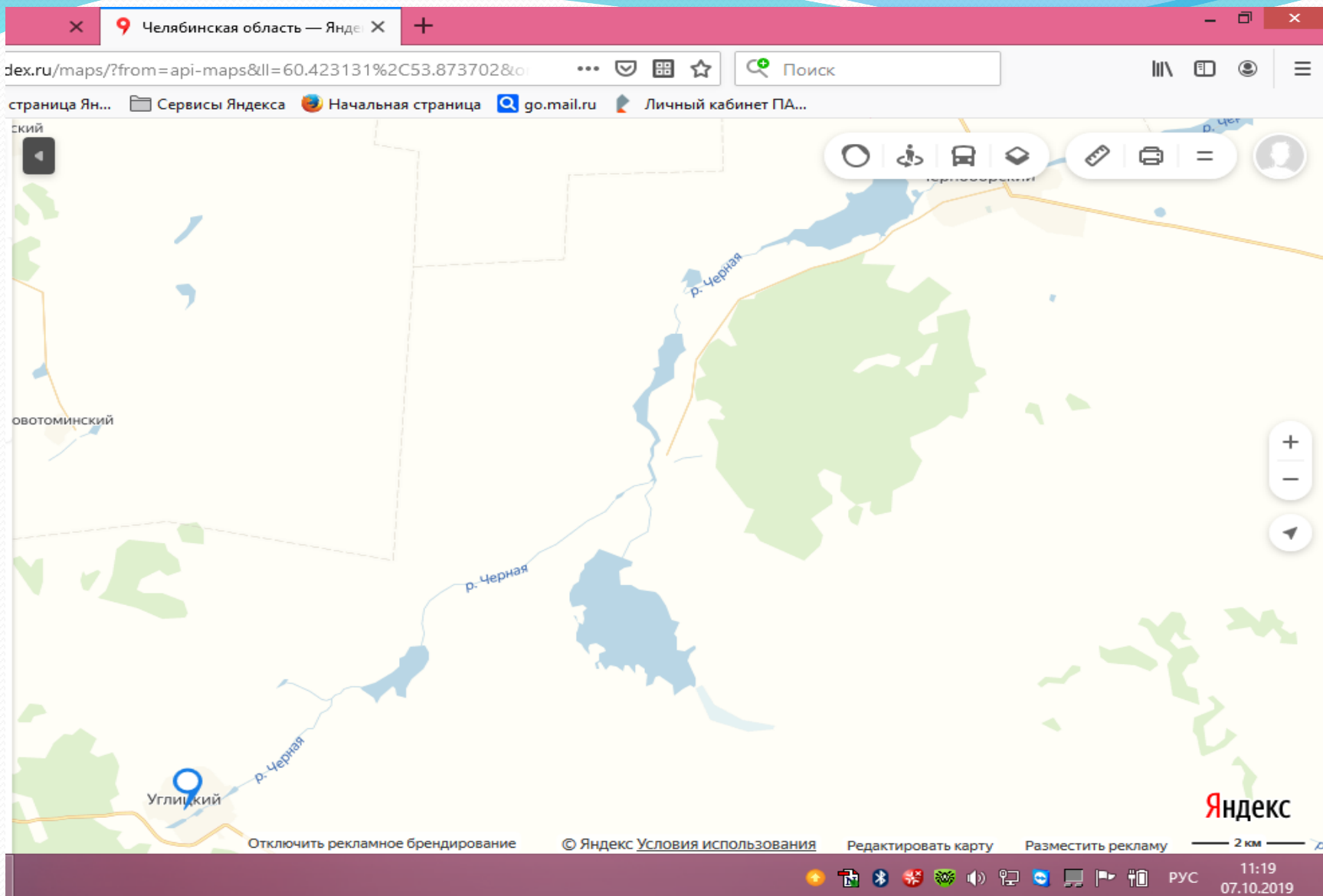
Вот он родник –
Холодный Ключ!
Исток реки Черная



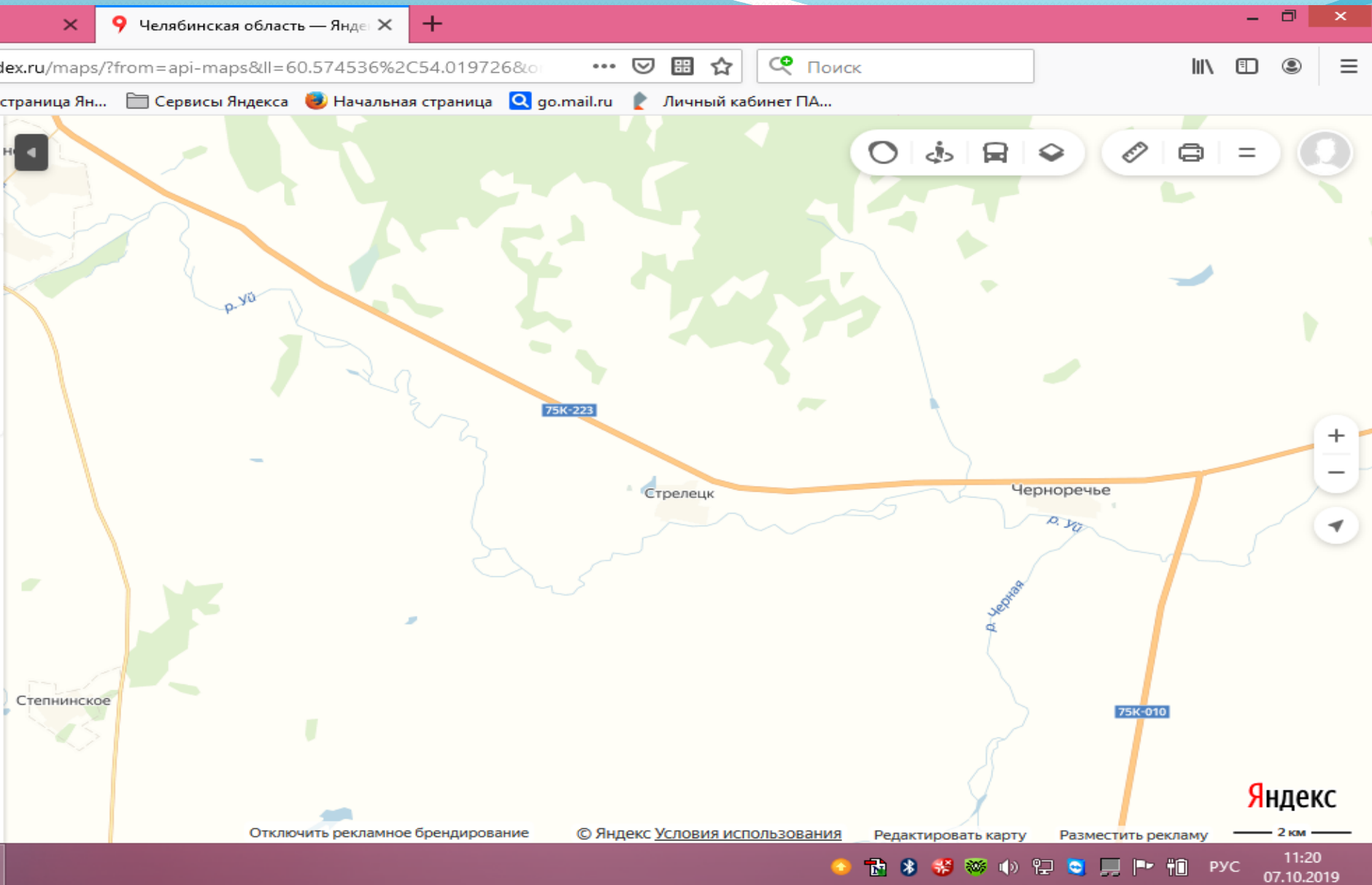


Куда же впадает наша река?





Исток реки Черная – родник Холодный Ключ



Река Черная впадает в реку Уй

Река Уй впадает в реку
Тобол



Река Тобол впадает в реку Иртыш



Река Иртыш впадает
в реку Обь



Река Обь впадает
в Карское море



Карское море – это окраинное море Северного Ледовитого океана – одно из самых холодных морей в нашей стране



Море начинается с маленькой реки?..



Теперь мы сможем
ответить на эти
вопросы...

Куда может впадать река, откуда
реки берут начало?



И знаем, что наша река
Черная спешит к
Северному Ледовитому
океану!

Мы отправили заявку в Управление культуры Администрации Чесменского муниципального района Марии Сергеевне Овчинниковой для сотрудничества

МАРШРУТ: "ЧЁРНАЯ РЕКА - РЕКА ВРЕМЕНИ"

Чесменский район - Пластовский район - Троицкий район

Общее расстояние: 110 км.
Дороги: асфальтовое покрытие, щебеночное покрытие (грейдерованная трасса), полевые дороги.
Выезд из с. Чесма. Прибытие в с. Чесма.
Продолжительность экскурсии: 8 часов.

Экскурсионные объекты:

1. Село Чесма
2. Тарасовское местонахождение графита
3. Тарасовское местонахождение древней флоры
4. Гора Горелая (Майская)
5. Курганный комплекс «Крутое»
6. Карстовое озеро «Крутое»
7. Посёлок Черноборский
8. Родник «Мазанкин ключ»
9. Наскальная икона «Николай Чудотворец»
10. Памятник природы Чёрный бор
11. Старинное кладбище
12. Хребет Змеиный
13. Стоянки и мастерские каменного века
14. Поселение и могильник бронзового века «Архангельский присек»
15. Остатки рыболовецких сооружений
16. Золотой рудник «Архангельский присек» (с 1846 г.)
17. Карстовое поле
18. Известняки с пещерами
19. Карьер, древняя волноприбойная зона
20. Обзорная точка по рельефу
21. Гора Лысая
22. Бастинные граниты «Станинские»
23. Наскальная икона «Богородица»
24. Село Степное
25. Памятник казакам погибшим в русско-японской войне 1905 г.
26. Пугачёвский камень
27. Посёлок Черноорель
28. Памятный знак о визите Николая II в п. Черноорель
29. Старинное кладбище
30. Народный музей «Казачьи дома»

Управление культуры администрации Чесменского муниципального района
Фонд "Старт" (с. Чесма)
8 904 812 4578

13:49 25

Маршрут выходного дня «Чёрная»

Главная страница
Карта Чесменского района
Контакты

Чесма. У нас хорошо

Дорогие гости сайта! Приветствуем вас на портале туристических ресурсов Чесменского района. Наш район находится на юге Южного Урала и по территории он самый маленький из всех районов Челябинской области! Но очень интересный и один из самых экологичных! У нас чистый воздух и гостеприимные люди. Здесь всегда вам рады!

Выбрать экскурсию

Узнать больше о Чесме

Полезная информация